Pik = 0+075,00
Skala 1:100/100

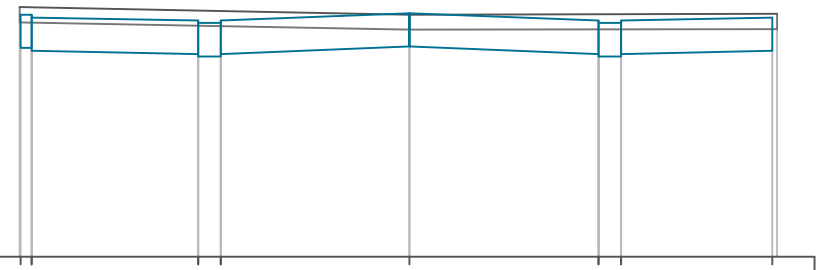

P.P. = 226,00

RZĘDNE PROJ.	229,20 229,20 229,16	229,12 229,09 229,09 229,12	229,22	229,12 229,09 229,09 229,12	229,16
RZĘDNE KONS.	228,76 228,76 228,72	228,68 228,66 228,66 228,68	228,78	228,68 228,66 228,66 228,68	228,72
RZĘDNE TEREN	229,30		229,20		229,21
ODLEGŁOŚCI	-5,16 -5,00	-2,00 -2,50	0,00	2,50 2,00	4,00 4,16

Pik = 0+100,00
Skala 1:100/100

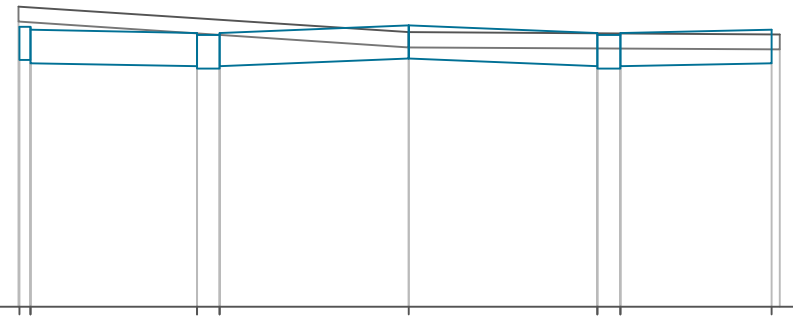

P.P. = 225,00

RZĘDNE PROJ.	228,70 228,70 228,66	228,62 228,59 228,59 228,62	228,72	228,62 228,59 228,59 228,62	228,66
RZĘDNE KONS.	228,26 228,26 228,22	228,18 228,15 228,15 228,18	228,28	228,18 228,15 228,15 228,18	228,22
RZĘDNE TEREN	228,97		228,63		228,60
ODLEGŁOŚCI	-5,16 -5,00	-2,00 -2,50	0,00	2,50 2,00	4,00 4,51

Pik = 0+100,10
Skala 1:100/100

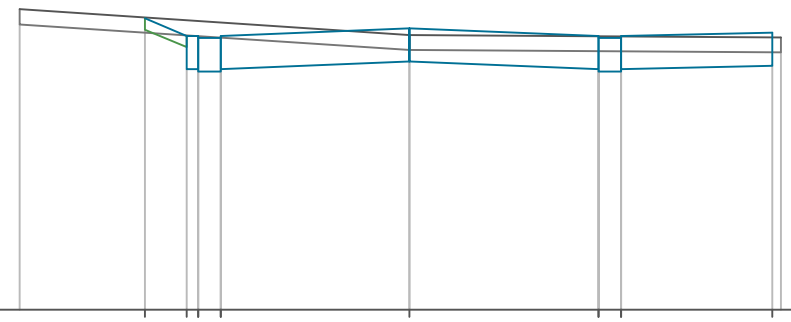

P.P. = 225,00

RZĘDNE PROJ.		228,65 228,62 228,62 228,59 228,59 228,62	228,72	228,62 228,59 228,59 228,62	228,66
RZĘDNE KONS.		228,18 228,18 228,15 228,15 228,18	228,28	228,18 228,15 228,15 228,18	228,22
RZĘDNE TEREN	228,97		228,63		228,60
ODLEGŁOŚCI	-5,16	-3,50 -2,95 -2,00 -2,50	0,00	2,50 2,00	4,00 4,51

SEWI

SEWI Sebastian Raudzis Sebastian Wilisowski spółka jawna
45-231 Opole ul. Oleska 117
NIP 7543082885 REGON 161586995 KRS 0000508296
tel. 077 550-60-85, fax 077 550 63 40
E-Mail: botsewi@op.pl, s-r@wp.pl
www.botsewi.pl

Temat opracowania:	**Budowa dróg łączących ul. Ligonia i Szpitalną wraz z uzbrojeniem terenów przeznaczonych pod budownictwo mieszkaniowe na terenie tzw. zieleni miejskiej w Strzelcach Opolskich.**
Temat rysunku:	**Przekroje normalne odc. E-F**
Inwestor:	**Burmistrz Strzelec Opolskich reprezentujący Gminę Strzelce Opolskie Pl. Myśliwca 1 47-100 Strzelce Opolskie.**
Skala:	1:100/100
Data:	październik 2016 r.
Rysunek nr:	**35D**
nr zadania:	V/30/2016

BRANŻA DROGOWA:
OPRACOWAŁ:
- Adrian Adamowicz
PROJEKTANT:
- inż. Sebastian Raudzis
SPRAWDZAJĄCY:
- mgr inż. Sebastian Wilisowski

Podpisy:

nr upr. OPL/0283/PWOD/06

nr upr. OPL/0286/POOD/06